


Regione	Liguria	codice Istat	07
Provincia/Città metropolitana	Savona	codice Istat	009
Superficie totale	kmq	49,92	
Zona altimetrica	Collina litoranea		
Litoraneità	Comune non litoraneo		
Classe del comune delle aree interne	C - Cintura		

Fonti: Istat; Agenzia per la Coesione Territoriale

	comune	provincia	regione
Popolazione residente al 01/01/2018	7.137	277.810	1.556.981
Famiglie residenti al 01/01/2018	3.353	139.361	771.678

Fonte: Istat



RISCHIO IDROGEOLOGICO

RISCHIO DA FRANA

RESIDENTI IN AREE:

	comune	provincia	regione
di attenzione PAI - AA	0	0	446
a pericolosità frana PAI moderata - P1	1.373	46.866	465.376
a pericolosità frana PAI media - P2	1.158	39.937	305.293
a pericolosità frana PAI elevata - P3	312	8.936	83.433
a pericolosità frana PAI molto elevata - P4	1	753	8.429

Fonte: Ispra

RISCHIO DA ALLUVIONE

RESIDENTI A RISCHIO IN AREE A PERICOLOSITA' IDRAULICA:

	comune	provincia	regione
bassa - P1	2.988	90.823	361.173
media - P2	1.784	59.290	274.827
elevata - P3	787	38.124	177.612

Fonte: Ispra

RISCHIO VULCANICO


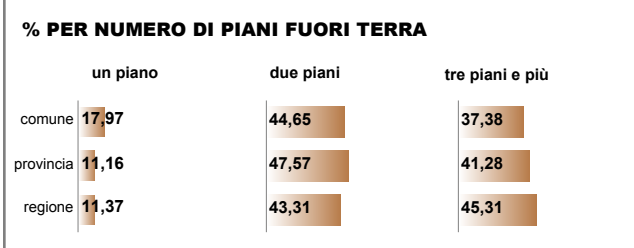
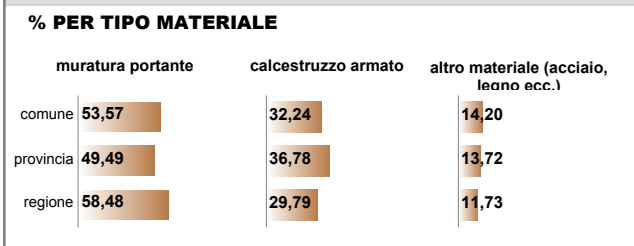
RISCHIO VULCANICO NON PRESENTE

Fonte: INGV

EDIFICI A USO RESIDENZIALE E ABITAZIONI

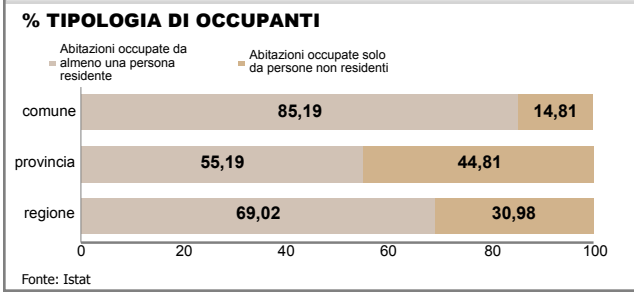
EDIFICI A USO RESIDENZIALE

Numero totale	comune	provincia	regione
	1.458	62.058	263.468

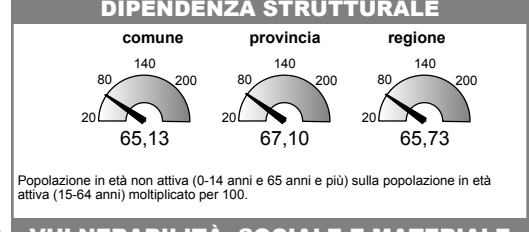
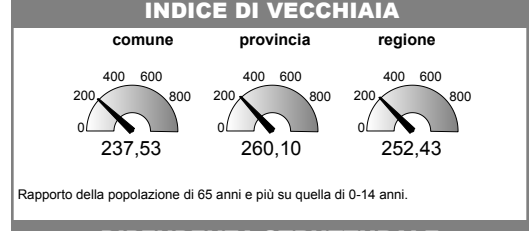
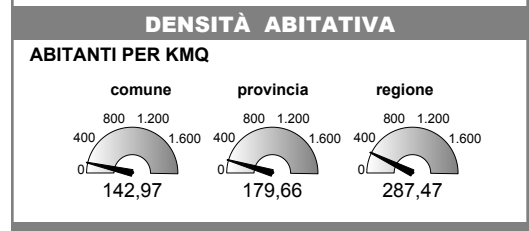
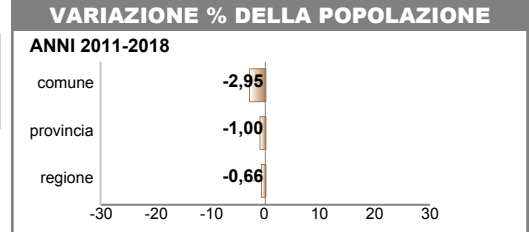


ABITAZIONI

Numero totale	comune	provincia	regione
	3.870	245.151	1.072.905



DEMOGRAFIA



BENI CULTURALI

Numero totale di beni culturali 46

Fonte: MIBAC